

A Admont

- 1. Auf **Bahnhofstr./Gesäuse Str./B146** nach **Westen** Richtung **Hauptstr.** starten 28 m weiter
gesamt 28 m
- ➔ 2. 1. Abzweigung rechts nehmen, um auf **Gesäuse Str./Hauptstr./B146** zu wechseln
Ca. 2 Minuten 1,0 km weiter
gesamt 1,1 km
- ➔ 3. Im Kreisverkehr **zweite** Ausfahrt (**Buchauer Bundesstr./B117**) nehmen
Ca. 6 Minuten 6,4 km weiter
gesamt 7,4 km
- ↵ 4. Links abbiegen auf **Buchauer Sattel**
Für den öffentlichen Durchgang gesperrte Straße 23 m weiter
gesamt 7,4 km

Gesamt: **7,4 km** – ca. **8 Minuten**

B Buchauer Sattel, 8913 gesamt 0,0 km

- 5. Auf **Buchauer Sattel** nach **Osten** Richtung **Buchauer Bundesstr./B117** starten
Für den öffentlichen Durchgang gesperrte Straße 23 m weiter
gesamt 23 m
- ↵ 6. Links abbiegen auf **Buchauer Bundesstr./B117**
Weiter auf B117
Ca. 12 Minuten 14,1 km weiter
gesamt 14,1 km

Gesamt: **14,1 km** – ca. **12 Minuten**

C Sankt Gallen gesamt 0,0 km

- 7. Auf **Buchauer Str./Markt/B117** nach **Süden** Richtung **Kirchenviertel** starten
Weiter auf Buchauer Str./B117
Ca. 1 Minute 950 m weiter
gesamt 950 m
- ↵ 8. Links abbiegen auf **Auf der Au/L705**
Weiter auf L705
Ca. 13 Minuten 10,0 km weiter
gesamt 10,9 km
- ➔ 9. Rechts abbiegen auf **Eisen Bundesstr./Eisenstr./B115** 130 m weiter
gesamt 11,1 km

Gesamt: **11,1 km** – ca. **14 Minuten**

D Großreifling gesamt 0,0 km

- 10. Auf **Eisen Bundesstr./Eisenstr./B115** nach **Westen** Richtung **Großreifling Str.** starten 130 m weiter
gesamt 130 m
- ➔ 11. Rechts abbiegen auf **Eisen Bundesstr./Eisenstr./Grosseifling/B115**
Weiter auf Eisen Bundesstr./Eisenstr./B115
Ca. 56 Sekunden 650 m weiter
gesamt 800 m
- ➔ 12. 3. Abzweigung rechts nehmen, um auf **L714** zu wechseln
Ca. 12 Minuten 11,0 km weiter
gesamt 11,7 km
- ➔ 13. Nach rechts abbiegen, um auf **L714** zu bleiben 20 m weiter
gesamt 11,8 km
- ↵ 14. Links abbiegen auf **Erlauftalstr./B25**
Ca. 2 Minuten 950 m weiter
gesamt 12,7 km
- ➔ 15. 1. Abzweigung rechts nehmen, um auf **Hochschwab Str./B24** zu wechseln
Weiter auf Hochschwab Str.
Ca. 12 Minuten 14,5 km weiter
gesamt 27,2 km

Gesamt: **27,2 km** – ca. **27 Minuten**














E Wildalpen gesamt 0,0 km






- 16. Auf **Hochschwab Str./B24** nach **Südosten** Richtung **Verbindungsstr.** starten
Ca. 30 Minuten 36,4 km weiter
gesamt 36,4 km
- ➔ 17. Rechts abbiegen auf **Mariazellerstr./B20**
Ca. 17 Minuten 21,0 km weiter
gesamt 57,4 km

Gesamt: **57,4 km** – ca. **47 Minuten**


F Seewiesen gesamt 0,0 km

- 18. Auf **Mariazellerstr./B20** nach **Südosten** Richtung **Au bei Turnau/L102** starten
Weiter auf B20
Ca. 25 Minuten 28,8 km weiter
gesamt 28,8 km

	20. Leicht rechts abbiegen auf Am Wr. Tor	400 m weiter gesamt 33,9 km
	21. 2. Abzweigung rechts nehmen, um auf Herzog-Ernst-Gasse zu wechseln Ca. 54 Sekunden	400 m weiter gesamt 34,3 km
	22. Links abbiegen auf Koloman-Wallisch-Platz	21 m weiter gesamt 34,3 km
Gesamt: 34,3 km – ca. 33 Minuten		
	Bruck an der Mur	gesamt 0,0 km
	23. Auf Koloman-Wallisch-Platz nach Südosten Richtung Schiffg. starten	110 m weiter gesamt 110 m
	24. Nach links abbiegen, um auf Koloman-Wallisch-Platz zu bleiben	71 m weiter gesamt 180 m
	25. Weiter auf Roseggerstr.	240 m weiter gesamt 400 m
	26. Links abbiegen auf Am Grazer Tor	65 m weiter gesamt 500 m
	27. 1. Abzweigung rechts nehmen, um auf Minoritenpl. zu wechseln	110 m weiter gesamt 600 m
	28. 1. Abzweigung rechts nehmen, um auf Am Wr. Tor zu wechseln	23 m weiter gesamt 600 m
	29. Links abbiegen auf Wr. Str.	12 m weiter gesamt 650 m
	30. 1. Abzweigung rechts nehmen, um auf Bahnhofstr. zu wechseln	93 m weiter gesamt 700 m
	31. 1. Abzweigung rechts nehmen, um auf Pischker Str. zu wechseln Ca. 2 Minuten	850 m weiter gesamt 1,6 km
	32. Leicht rechts abbiegen auf Übelsteiner Str. Ca. 4 Minuten	2,3 km weiter gesamt 3,9 km
	33. Nach links abbiegen, um auf Übelsteiner Str. zu bleiben Ca. 2 Minuten	1,0 km weiter gesamt 4,9 km
	34. Nach rechts abbiegen, um auf Übelsteiner Str. zu bleiben	120 m weiter gesamt 5,0 km
	35. Links abbiegen auf Am Stausee Ca. 3 Minuten	1,9 km weiter gesamt 7,0 km
	36. Nach rechts abbiegen, um auf Am Stausee zu bleiben Ca. 3 Minuten	1,9 km weiter gesamt 8,8 km
	37. Weiter auf Bahnstr. Ca. 3 Minuten	2,0 km weiter gesamt 10,8 km
	38. Weiter auf Murweg Ca. 56 Sekunden	550 m weiter gesamt 11,3 km
	39. Rechts abbiegen auf Gemeindestraße 48/1	240 m weiter gesamt 11,6 km
	40. Nach rechts abbiegen, um auf Gemeindestraße 48/1 zu bleiben	200 m weiter gesamt 11,8 km
	41. 1. Abzweigung rechts nehmen	26 m weiter gesamt 11,8 km
	42. Rechts Richtung Traföß/L104 abbiegen Ca. 3 Minuten	2,1 km weiter gesamt 13,9 km
	43. Im Kreisverkehr dritte Ausfahrt (Traföß/L104) nehmen Ca. 48 Sekunden	150 m weiter gesamt 14,0 km
	44. Im Kreisverkehr erste Ausfahrt nehmen	40 m weiter gesamt 14,1 km
	45. Rechts Richtung Rothelstein/L121 abbiegen Ca. 4 Minuten	3,9 km weiter gesamt 18,0 km
	46. Geradeaus auf Rothelstein/L121 Weiter auf L121 Ca. 8 Minuten	8,6 km weiter gesamt 26,6 km

	47. Rechts abbiegen auf Parkweg/L121	400 m weiter gesamt 27,0 km
	48. Links halten und weiter Richtung L121	250 m weiter gesamt 27,2 km
	49. Nach links abbiegen, um auf Leobnertor/L121 zu bleiben Weiter auf L121 Ca. 1 Minute	210 m weiter gesamt 27,5 km
	50. 2. Abzweigung rechts nehmen, um auf L121 zu bleiben 2 Kreisverkehre passieren Ca. 13 Minuten	11,6 km weiter gesamt 39,0 km
	51. Weiter auf B67 Den Kreisverkehr passieren Ca. 5 Minuten	4,7 km weiter gesamt 43,7 km
	52. Ausfahrt Richtung Brucker Str./Eggenfelder Str.	210 m weiter gesamt 43,9 km
	53. Rechts abbiegen auf Brucker Str./Eggenfelder Str. Weiter auf Brucker Str. Den Kreisverkehr passieren Ca. 2 Minuten	1,4 km weiter gesamt 45,3 km
	54. Weiter auf Grazer Str. Ca. 2 Minuten	1,1 km weiter gesamt 46,5 km
	55. Nach rechts abbiegen, um auf Grazer Str. zu bleiben	220 m weiter gesamt 46,7 km
	56. Leicht rechts abbiegen auf B67 Ca. 5 Minuten	4,6 km weiter gesamt 51,2 km
	57. Rechts abbiegen auf Wr. Str./B67 Ca. 55 Sekunden	600 m weiter gesamt 51,9 km
	58. Nach links abbiegen, um auf Wr. Str./B67 zu bleiben Ca. 4 Minuten	2,7 km weiter gesamt 54,6 km
	59. Rechts abbiegen auf Kalvariengürtel/Peter-Tunner-Gasse Weiter auf Peter-Tunner-Gasse Ca. 2 Minuten	1,0 km weiter gesamt 55,6 km
	60. Weiter auf Göstinger Str. Ca. 1 Minute	850 m weiter gesamt 56,4 km
	61. Leicht rechts abbiegen auf Baiernstr.	15 m weiter gesamt 56,5 km
	62. 1. Abzweigung rechts nehmen, um auf Nothelferweg zu wechseln	130 m weiter gesamt 56,6 km
	63. Geradeaus auf Bergstr.	140 m weiter gesamt 56,7 km
	64. Rechts abbiegen auf Fürstenwarteweg Ca. 2 Minuten	1,0 km weiter gesamt 57,7 km
	65. Weiter auf Plabutscherstraße II Ca. 45 Sekunden	450 m weiter gesamt 58,2 km
	66. Rechts abbiegen auf Thal Ca. 2 Minuten	1,4 km weiter gesamt 59,5 km

Gesamt: **59,5 km** – ca. **1 Stunde 22 Minuten**

 Thal, 8052 Graz

Diese Angaben dienen nur zu Planungszwecken. Es ist möglich, dass die Verkehrsverhältnisse aufgrund von Baustellen, Verkehr, Wetter oder anderen Faktoren von den hier dargestellten Vorschlägen abweichen. Sie sollten daher Ihre Reise entsprechend planen und alle Verkehrsschilder oder Hinweise bezüglich Ihrer Route beachten.

Kartendaten ©2013 Google

Die Route stimmt nicht? Bitte suchen Sie Ihre Route auf maps.google.at und klicken Sie unten links auf "Problem melden".