


 Maria Alm

1. Auf **Hochkönigstr./Schattberg/B164** nach **Nordwesten** Richtung **Schloßberg** starten
Weiter auf Hochkönigstr./B164
Ca. 5 Minuten 5,0 km weiter
gesamt 5,0 km

 2. Rechts abbiegen auf **Hochkönigstr./Leogangerstr./B164** 350 m weiter
gesamt 5,3 km

 3. Im Kreisverkehr **dritte** Ausfahrt (**Zeller Bundesstr./B311**) nehmen 270 m weiter
gesamt 5,6 km


Gesamt: **5,6 km** – ca. **6 Minuten**

 Saalfelden am Steinernen Meer gesamt 0,0 km


4. Auf **Zeller Bundesstr./B311** nach **Nordosten** Richtung **Hochkönigstr./Leogangerstr./B164** starten
Weiter auf B311
2 Kreisverkehre passieren
Ca. 20 Minuten 23,8 km weiter
gesamt 23,8 km

 5. Links abbiegen auf **Lofer** 24 m weiter
gesamt 23,9 km

Gesamt: **23,9 km** – ca. **20 Minuten**


 Lofer gesamt 0,0 km

6. Auf **Lofer** nach **Norden** Richtung **B311** starten 24 m weiter
gesamt 24 m

 7. 1. Abzweigung rechts nehmen, um auf **Lofer/B311** zu wechseln
Den Kreisverkehr passieren
Ca. 4 Minuten 2,5 km weiter
gesamt 2,5 km

8. Auf **Loferer Str./B178** fahren
Sie sind bald in Deutschland
Ca. 8 Minuten 9,3 km weiter
gesamt 11,8 km


9. Weiter auf **B21**
Ca. 6 Minuten 6,8 km weiter
gesamt 18,6 km

 10. Leicht links abbiegen, um auf **B21** zu bleiben
Ca. 6 Minuten 7,0 km weiter
gesamt 25,7 km

 11. Die Auffahrt **B20** nach **Karlstein/Zentrum/Berchtesgaden/Bad Reichenhall** nehmen 140 m weiter
gesamt 25,8 km

 12. Im Kreisverkehr **erste** Ausfahrt (**Reichenbachstraße/B20**) nehmen 180 m weiter
gesamt 26,0 km


 13. Leicht links abbiegen, um auf **Reichenbachstraße/B20** zu bleiben 58 m weiter
gesamt 26,1 km

 14. Links abbiegen auf **Innsbrucker Straße**
Ca. 1 Minute 550 m weiter
gesamt 26,6 km

15. Weiter auf **Wittelsbacherstraße** 450 m weiter
gesamt 27,1 km

16. Weiter auf **Bahnhofstraße** 200 m weiter
gesamt 27,3 km

Gesamt: **27,3 km** – ca. **27 Minuten**


 Bad Reichenhall, Deutschland gesamt 0,0 km





















17. Auf **Bahnhofstraße** nach **Südwesten** Richtung **Rinckstraße** starten 200 m weiter
gesamt 200 m

18. Weiter auf **Wittelsbacherstraße** 450 m weiter
gesamt 600 m

19. Weiter auf **Innsbrucker Straße**
Ca. 49 Sekunden 550 m weiter
gesamt 1,2 km

20. Weiter auf **Anton-Winkler-Straße/B20**
Weiter auf B20
Ca. 15 Minuten 14,2 km weiter
gesamt 15,4 km





 21. Links abbiegen auf **Berchtesgadener Straße/St2097**
Weiter auf St2097
Ca. 3 Minuten 2,6 km weiter
gesamt 18,0 km

	22. Im Kreisverkehr zweite Ausfahrt (Hanielstraße) nehmen Ca. 46 Sekunden	290 m weiter gesamt 18,3 km
	23. Weiter auf Von-Hindenburg-Allee	230 m weiter gesamt 18,5 km
	24. Links abbiegen auf Kälbersteinstraße	11 m weiter gesamt 18,5 km
	25. 1. Abzweigung rechts nehmen, um auf Ludwig-Ganghofer-Straße zu wechseln	210 m weiter gesamt 18,7 km
	26. Rechts abbiegen auf Angergasse	44 m weiter gesamt 18,8 km
		Gesamt: 18,8 km – ca. 22 Minuten
	Berchtesgaden, Deutschland	gesamt 0,0 km
	27. Auf Angergasse nach Osten Richtung Franziskanerplatz starten	86 m weiter gesamt 86 m
	28. Links abbiegen auf Maximilianstraße Ca. 1 Minute	350 m weiter gesamt 450 m
	29. Leicht links abbiegen auf Bräuhausstraße	120 m weiter gesamt 550 m
	30. Nach links abbiegen, um auf Bräuhausstraße zu bleiben Ca. 47 Sekunden	400 m weiter gesamt 1,0 km
	31. Links abbiegen auf B305 Ca. 4 Minuten	3,7 km weiter gesamt 4,7 km
	32. Rechts abbiegen auf Reckensbergstraße/BGL6 Weiter auf BGL6 Sie sind bald in Österreich Ca. 4 Minuten	3,8 km weiter gesamt 8,6 km
	33. Weiter auf Zillstr.	400 m weiter gesamt 9,0 km
	34. Links abbiegen auf Dürrnberg-Landesstr. Ca. 3 Minuten	1,8 km weiter gesamt 10,7 km
	35. Links abbiegen auf Salzachtalstr./Salzburger Str./B159 Weiter auf Salzachtalstr./B159 Ca. 2 Minuten	550 m weiter gesamt 11,3 km
	36. Im Kreisverkehr zweite Ausfahrt (Mauttorpromenade/Salzachtalstr./B159) nehmen Ca. 54 Sekunden	450 m weiter gesamt 11,7 km
	37. Links abbiegen auf Salzachtalstr./Stadtbrücke/B159 Weiter auf Salzachtalstr./B159 Den Kreisverkehr passieren Ca. 1 Minute	300 m weiter gesamt 12,1 km
		Gesamt: 12,1 km – ca. 18 Minuten
	Hallein	gesamt 0,0 km
	38. Auf Salzachtalstr./B159 nach Südosten Richtung Gasteigweg starten Ca. 11 Minuten	11,2 km weiter gesamt 11,2 km
		Gesamt: 11,2 km – ca. 11 Minuten
	Golling an der Salzach	gesamt 0,0 km
	39. Auf Markt/Salzachtalstr./B159 nach Süden Richtung Trögerg. starten	270 m weiter gesamt 270 m
	40. 1. Abzweigung rechts nehmen, um auf Bahnhofstr./Salzachtalstr./B159 zu wechseln	100 m weiter gesamt 350 m
	41. 1. Abzweigung links nehmen, um auf Bahnhofstr./Salzachtalstr./B159 zu bleiben Weiter auf Salzachtalstr./B159 Ca. 2 Minuten	800 m weiter gesamt 1,2 km
	42. Nach links abbiegen, um auf Salzachtalstr./B159 zu bleiben Den Kreisverkehr passieren Ca. 14 Minuten	16,1 km weiter gesamt 17,3 km
		Gesamt: 17,3 km – ca. 16 Minuten
	Werfen	gesamt 0,0 km

	43. Auf Salzachtalstr./B159 nach Südosten Richtung Werfen starten Ca. 2 Minuten	2,6 km weiter gesamt 2,6 km
	44. Links halten und weiter Richtung Doktor-August-Heinrich-Straße Weiter auf Salzachtalstr./B159 Den Kreisverkehr passieren Ca. 5 Minuten	5,0 km weiter gesamt 7,7 km
	45. Im Kreisverkehr erste Ausfahrt (Doktor-August-Heinrich-Straße) nehmen	91 m weiter gesamt 7,7 km
	46. Rechts abbiegen auf Bahnhofstr./Franz-Mohshammer-Platz Weiter auf Bahnhofstr.	240 m weiter gesamt 8,0 km

Gesamt: **8,0 km** – ca. **9 Minuten**

 **Bischofshofen** gesamt 0,0 km

	47. Auf Bahnhofstr. nach Norden Richtung Hauptschulstr. starten	81 m weiter gesamt 81 m
	48. 1. Abzweigung rechts nehmen, um auf Josef-Leitgeb-Straße zu wechseln	51 m weiter gesamt 130 m
	49. Rechts abbiegen auf Josef-Leitgeb-Straße/Salzachtalstr./B159 Weiter auf Salzachtalstr./B159 2 Kreisverkehre passieren Ca. 3 Minuten	1,5 km weiter gesamt 1,7 km
	50. Im Kreisverkehr erste Ausfahrt B164 Richtung B111/St.Johann/Mühlbach/Salzburg/A10/Villach nehmen	140 m weiter gesamt 1,8 km
	51. Im Kreisverkehr erste Ausfahrt (Hochkönigstr./B164) nehmen Ca. 9 Minuten	9,3 km weiter gesamt 11,1 km

Gesamt: **11,1 km** – ca. **13 Minuten**

 **Mühlbach am Hochkönig** gesamt 0,0 km

	52. Auf Hochkönigstr./B164 nach Westen Richtung Mühlbach am Hochkönig starten Ca. 22 Minuten	23,9 km weiter gesamt 23,9 km
--	--	----------------------------------

Gesamt: **23,9 km** – ca. **22 Minuten**

 **Maria Alm**

Diese Angaben dienen nur zu Planungszwecken. Es ist möglich, dass die Verkehrsverhältnisse aufgrund von Baustellen, Verkehr, Wetter oder anderen Faktoren von den hier dargestellten Vorschlägen abweichen. Sie sollten daher Ihre Reise entsprechend planen und alle Verkehrsschilder oder Hinweise bezüglich Ihrer Route beachten.

Kartendaten ©2013 GeoBasis-DE/BKG (©2009), Google

Die Route stimmte nicht? Bitte suchen Sie Ihre Route auf maps.google.at und klicken Sie unten links auf "Problem melden".